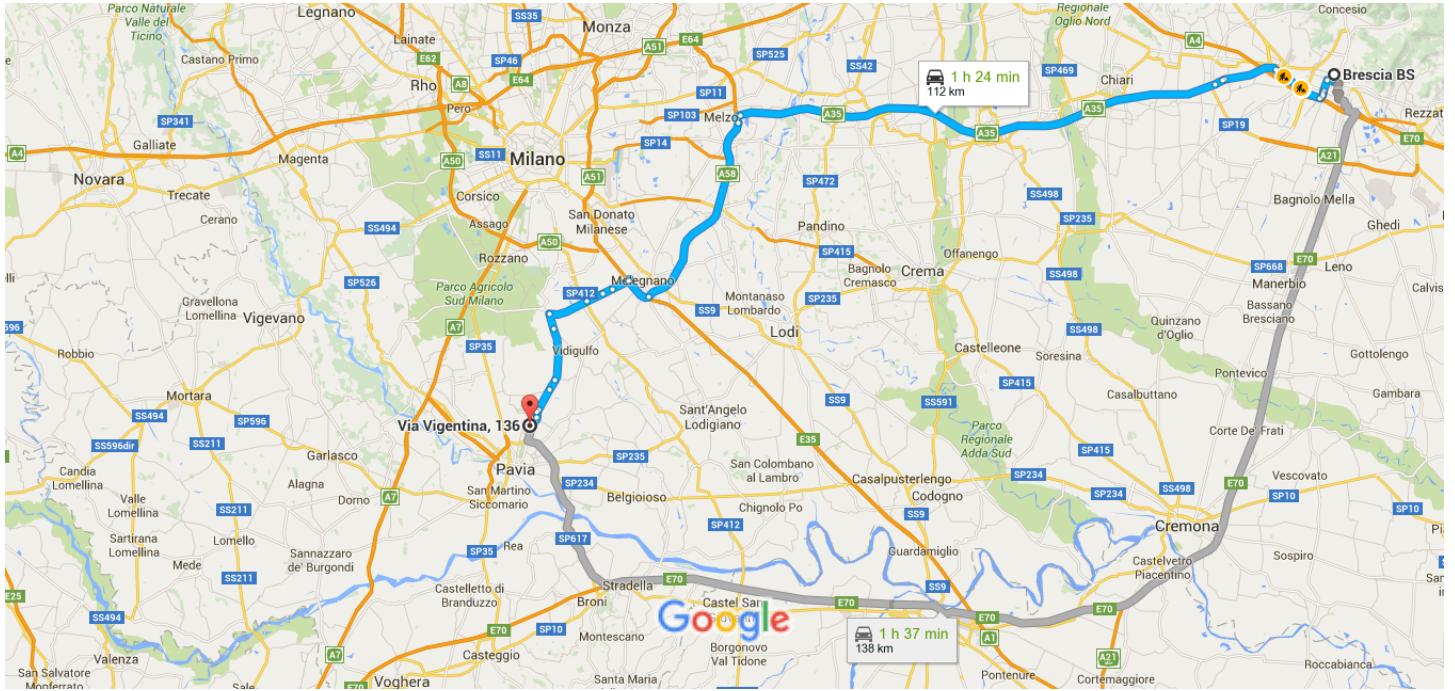




da Brescia, BS a Via Vigentina, 136

In auto 112 km, 1 h 24 min



Dati cartografici ©2016 Google 10 km

## Brescia BS








## Prendi SS11 da Via Fratelli Ugoni, Via Cassala e Via Dalmazia





6 min (3,4 km)

1.  Procedi in direzione nordovest da Corso Giuseppe Garibaldi verso Via Nicolò Tartaglia  
73 m
2.  Usa le 2 corsie di sinistra per svoltare a sinistra su Via Fratelli Ugoni  
550 m
3.  Svolta a destra e prendi Via Cassala  
 [Attraversa la rotonda](#)  
550 m
4.  Via Cassala svolta leggermente a sinistra e diventa Via Dalmazia  
1,2 km
5.  Alla rotonda, prendi la 2<sup>a</sup> uscita e rimani su Via Dalmazia  
 [Attraversa la rotonda](#)  
270 m
6.  Alla rotonda, prendi la 2<sup>a</sup> uscita e rimani su Via Dalmazia  
140 m
7.  Alla rotonda, prosegui dritto su Via Corsica  
63 m
8.  Alla rotonda, prosegui dritto su Via Labirinto  
260 m
9.  Alla rotonda prendi la 2<sup>a</sup> uscita e prendi lo svincolo SS11 per Milano-Venezia/Milano  
250 m



















## Prendi A35 e A58 in direzione di Strada Provinciale 40 Melegnano Binasco/SP40 a Melegnano. Prendi l'uscita verso Binasco da A1/E35

51 min (86,8 km)

10.  Entra in SS11  
5,4 km
11.  Mantieni la destra per continuare su Raccordo A35-Tangenziale Sud, segui le indicazioni per Milano  
5,4 km
12.  Alla rotonda prendi la 2<sup>a</sup> uscita e prendi lo svincolo Raccordo A35-Tangenziale Sud  
290 m
13.  Continua su Raccordo A35-Tangenziale Sud  
850 m
14.  Continua su A35  
 Strada a pedaggio parziale  
49,4 km
15.  Usa le 2 corsie di sinistra per prendere l'uscita verso Milano/Liscate  
 Strada a pedaggio  
1,2 km
16.  Entra in A58  
 Strada a pedaggio parziale

- 21,1 km
-  17. Usa le 2 corsie di destra per entrare in A1/E35 verso Milano/tangenziale Ovest/tangenziale Est  
 Strada a pedaggio parziale
- 2,8 km
-  18. Prendi l'uscita verso Binasco  
 Strada a pedaggio
- 450 m

### Segui SP40 e SP205 in direzione di Via Vigentina a Pavia

- 26 min (21,6 km)
-  19. Entra in Strada Provinciale 40 Melegnano Binasco/SP40
- 2,0 km
-  20. Alla rotonda, prendi la 2<sup>a</sup> uscita e rimani su Strada Provinciale 40 Melegnano Binasco/SP40  
 Continua a seguire la SP40
- 1,1 km
-  21. Alla rotonda prendi la 2<sup>a</sup> uscita e prendi Strada Provinciale 40/SP40
- 1,8 km
-  22. Alla rotonda, prendi la 2<sup>a</sup> uscita e rimani su Strada Provinciale 40/SP40
- 4,1 km
-  23. Alla rotonda prendi la 3<sup>a</sup> uscita e prendi Strada Provinciale 205/SP205  
 Continua a seguire la SP205  
 Attraversa la rotonda
- 1,7 km
-  24. Alla rotonda prendi la 3<sup>a</sup> uscita e prendi Strada Provinciale 205/SP205
- 5,3 km
-  25. Alla rotonda, prendi la 1<sup>a</sup> uscita e rimani su Strada Provinciale 205/SP205
- 1,2 km
-  26. Alla rotonda, prendi la 2<sup>a</sup> uscita e rimani su Strada Provinciale 205/SP205
- 2,3 km
-  27. Alla rotonda prendi la 2<sup>a</sup> uscita e prendi Via Porta Pescarina/SP205
- 290 m
-  28. Mantieni la sinistra per continuare su Strada Provinciale 205/SP205  
 Continua a seguire la SP205
- 600 m
-  29. Alla rotonda, prosegui dritto su Via Vigentina
- 650 m
-  30. Alla rotonda, prendi la 2<sup>a</sup> uscita e rimani su Via Vigentina
- 400 m
-  31. Svoltala a destra per rimanere su Via Vigentina  
 La tua destinazione è sulla sinistra
- 250 m

## Via Vigentina, 136

27100 Pavia PV

Queste indicazioni stradali servono solo per pianificare il viaggio. Le condizioni stradali e di esercizio potrebbero differire dai risultati delle mappe a causa di lavori in corso, traffico, meteo o altri eventi. Pianifica il tuo percorso considerando questi fattori. Rispetta la segnaletica stradale.

## Google Maps