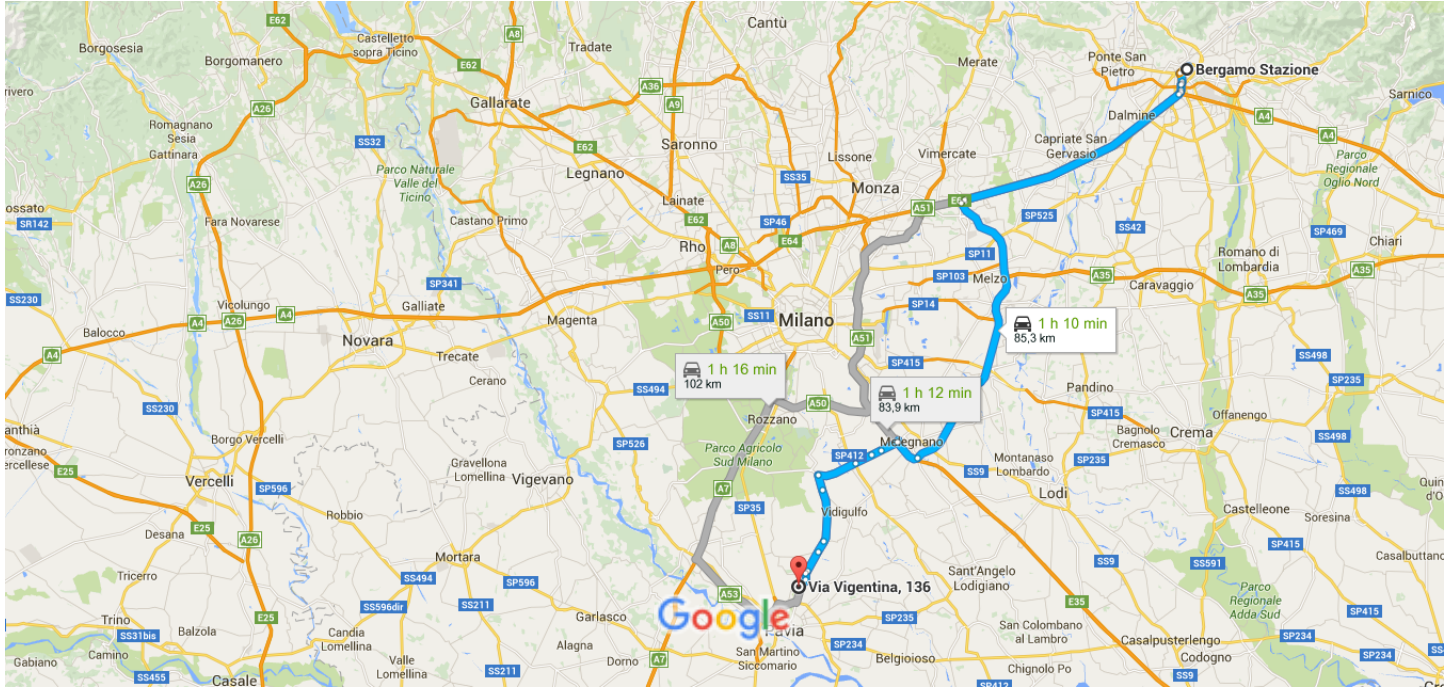




# da Bergamo Stazione, Bergamo BG a Via Vigentina, 136






In auto 85,3 km, 1 h 10 min



Dati cartografici ©2016 Google 10 km




## Bergamo Stazione

### Prendi A4/E64 da SS42, Via Autostrada e Raccordo Autostrada

- 10 min (4,0 km)
1. Procedi in direzione ovest  
56 m
  2. Alla rotonda prendi la 1<sup>a</sup> uscita e prendi Via Bartolomeo Bono/SS42  
 Attraversa la rotonda  
300 m
  3. Svolta a sinistra e prendi Via Andrea Fantoni  
200 m
  4. Svolta a sinistra e prendi Via Angelo Maj/SS42  
 Continua a seguire la SS42  
1,1 km
  5. Usa le 2 corsie di sinistra per svoltare leggermente a sinistra su Via Autostrada  
850 m
  6. Alla rotonda, prendi la 2<sup>a</sup> uscita e rimani su Via Autostrada  
200 m
  7. Continua su Raccordo Autostrada  
180 m
  8. Alla rotonda, prendi la 2<sup>a</sup> uscita e rimani su Raccordo Autostrada  
 Strada a pedaggio parziale  
600 m
  9. Svolta leggermente a destra  
 Strada a pedaggio  
180 m
  10. Prendi lo svincolo per Milano  
 Strada a pedaggio  
350 m



















### Segui A4/E64 e A58 in direzione di Strada Provinciale 40 Melegnano Binasco/SP40 a Melegnano.

#### Prendi l'uscita verso Binasco da A1/E35

- 34 min (59,6 km)
11. Entra in A4/E64  
 Strada a pedaggio  
24,2 km
  12. Prendi l'uscita A58/tang. esterna verso Brescia/Bologna  
900 m
  13. Continua su A58  
 Strada a pedaggio parziale  
31,2 km
  14. Usa le 2 corsie di destra per entrare in A1/E35 verso Milano/tangenziale Ovest/tangenziale Est  
 Strada a pedaggio parziale  
2,8 km

-  15. Prendi l'uscita verso Binasco  
 Strada a pedaggio
- 
- 450 m

### Segui SP40 e SP205 in direzione di Via Vigentina a Pavia

- 26 min (21,6 km)
-  16. Entra in Strada Provinciale 40 Melegnano Binasco/SP40
- 
- 2,0 km
-  17. Alla rotonda, prendi la 2<sup>a</sup> uscita e rimani su Strada Provinciale 40 Melegnano Binasco/SP40  
 Continua a seguire la SP40
- 
- 1,1 km
-  18. Alla rotonda prendi la 2<sup>a</sup> uscita e prendi Strada Provinciale 40/SP40
- 
- 1,8 km
-  19. Alla rotonda, prendi la 2<sup>a</sup> uscita e rimani su Strada Provinciale 40/SP40
- 
- 4,1 km
-  20. Alla rotonda prendi la 3<sup>a</sup> uscita e prendi Strada Provinciale 205/SP205  
 Continua a seguire la SP205  
 Attraversa la rotonda
- 
- 1,7 km
-  21. Alla rotonda prendi la 3<sup>a</sup> uscita e prendi Strada Provinciale 205/SP205
- 
- 5,3 km
-  22. Alla rotonda, prendi la 1<sup>a</sup> uscita e rimani su Strada Provinciale 205/SP205
- 
- 1,2 km
-  23. Alla rotonda, prendi la 2<sup>a</sup> uscita e rimani su Strada Provinciale 205/SP205
- 
- 2,3 km
-  24. Alla rotonda prendi la 2<sup>a</sup> uscita e prendi Via Porta Pescarina/SP205
- 
- 290 m
-  25. Mantieni la sinistra per continuare su Strada Provinciale 205/SP205  
 Continua a seguire la SP205
- 
- 600 m
-  26. Alla rotonda, prosegui dritto su Via Vigentina
- 
- 650 m
-  27. Alla rotonda, prendi la 2<sup>a</sup> uscita e rimani su Via Vigentina
- 
- 400 m
-  28. Svolta a destra per rimanere su Via Vigentina  
 La tua destinazione è sulla sinistra
- 
- 250 m

## Via Vigentina, 136

27100 Pavia PV

Queste indicazioni stradali servono solo per pianificare il viaggio. Le condizioni stradali e di esercizio potrebbero differire dai risultati delle mappe a causa di lavori in corso, traffico, meteo o altri eventi. Pianifica il tuo percorso considerando questi fattori. Rispetta la segnaletica stradale.

# Google Maps